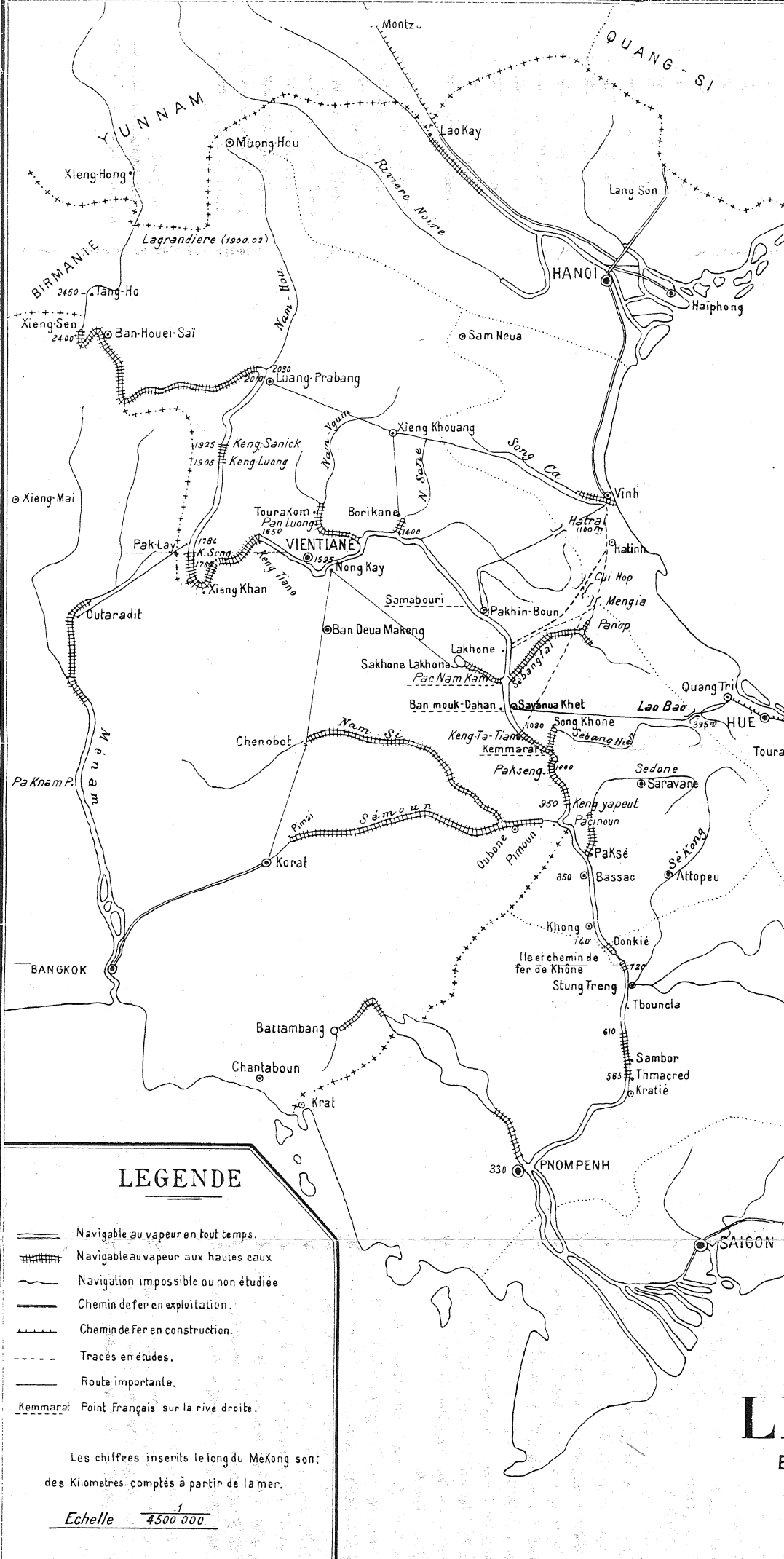


# Navigabilité des Rapides de Kemmarat

Basses eaux (moins de 1 <sup>m</sup> 50 de crue)	Moyennes eaux (2 <sup>m</sup> 50 à 5 <sup>m</sup> de crue)	Hautes eaux (Plus de 10 <sup>m</sup> de crue)
<p>Nota: Entre 1<sup>m</sup> 50 et 2<sup>m</sup> 50 le Keng sa est le seul obstacle entre pac moun et Savanna-Khet</p>		
<p>La vitesse des bateaux actuellement en service ne dépassent pas dix nœuds ou le courant est le seul obstacle.</p>		



## LEGENDE

- Navigable au vapeur en tout temps.
- Navigable au vapeur aux hautes eaux
- Navigation impossible ou non étudiée
- Chemin de fer en exploitation.
- Chemin de fer en construction.
- Tracés en études.
- Route importante.
- Kemmarat Point français sur la rive droite.

Les chiffres inscrits le long du Mékong sont des Kilomètres comptés à partir de la mer.

Echelle  $\frac{1}{4500000}$

III. 11

# LE MÉKONG

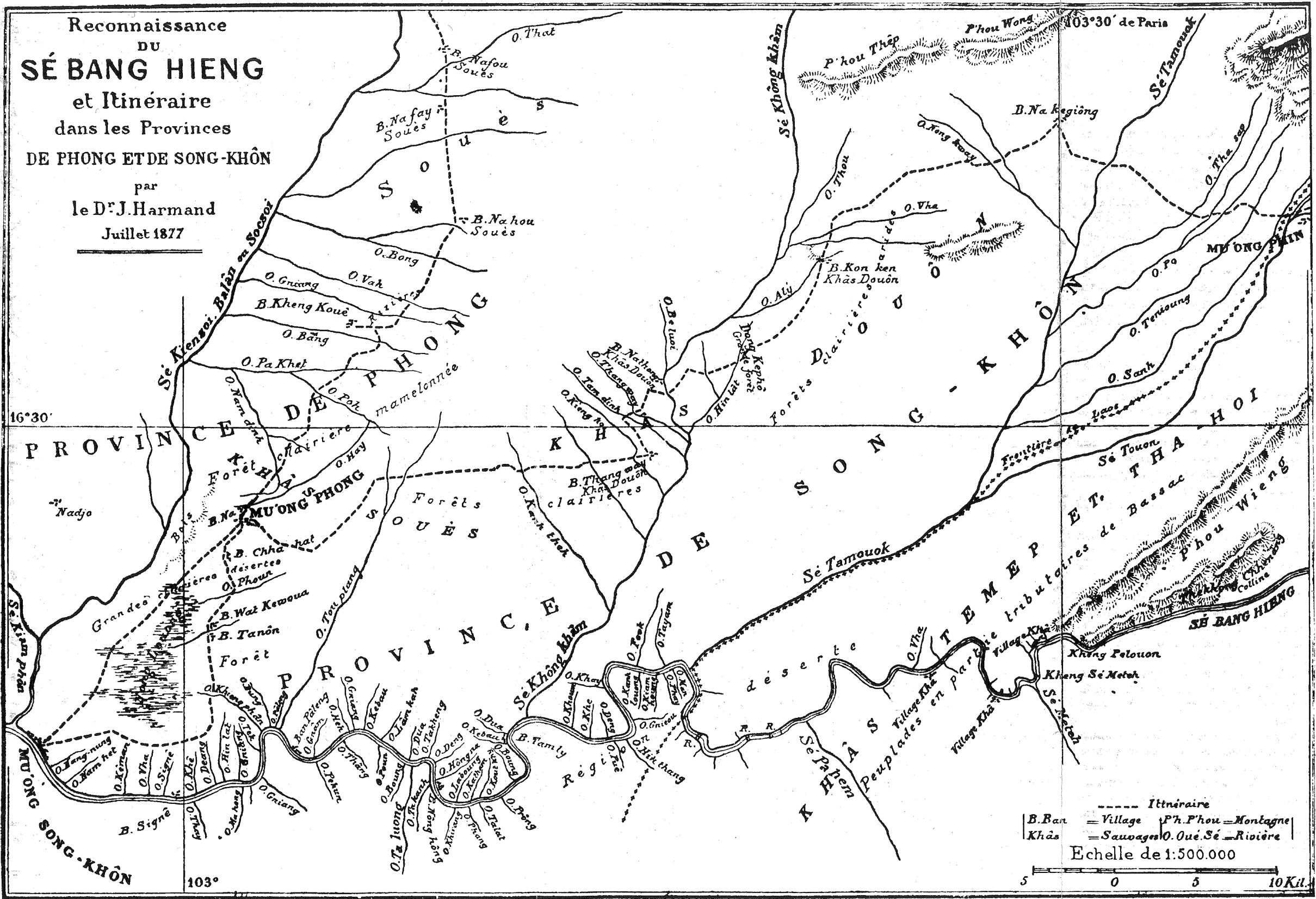
## ET LES VOIES DE PENETRATION

### AU LAOS EN 1906



Reconnaissance  
DU  
**SÉ BANG HIENG**  
et Itinéraire  
dans les Provinces  
DE PHONG ET DE SONG-KHÔN

par  
le D<sup>r</sup> J. Harmand  
Juillet 1877



----- Itinéraire  
 B. Ban = Village Ph. Phou = Montagne  
 Khâs = Sauvages O. Oué Sé = Rivière  
 Echelle de 1:500.000  
 5 0 5 10 Kil.

Dessiné par J. Hansen







Liste des cantons Moïs

1. O. Giang
2. Tam-Linh
3. La Miêt (Lambui)
4. Lang-Sên (Lang-Liên)
5. Vien-Kiêu
6. Lang-Ha
7. Lang-Thuan
8. Adi
9. Tam-Thanh  
(67 villages)

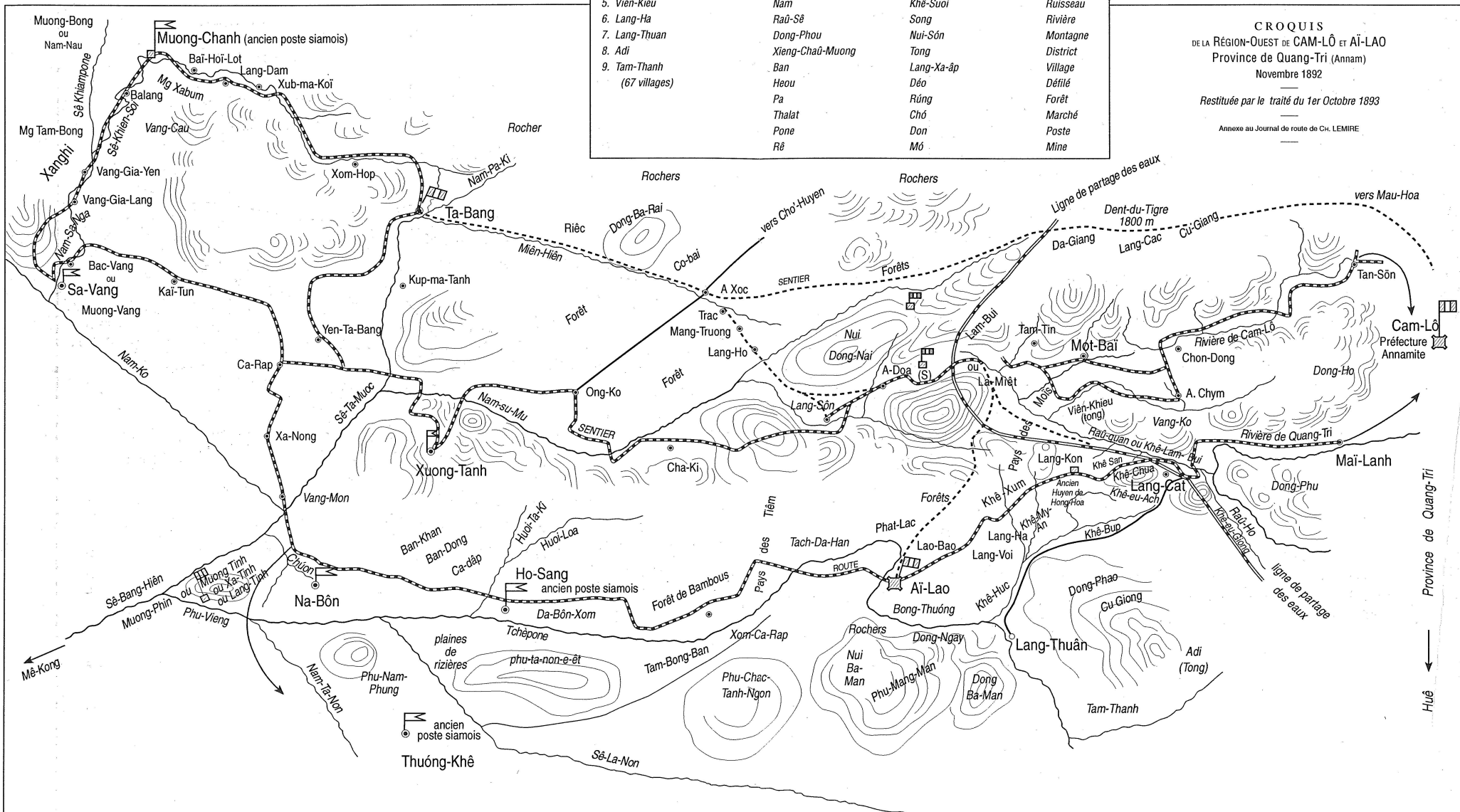
Légende des termes géographiques

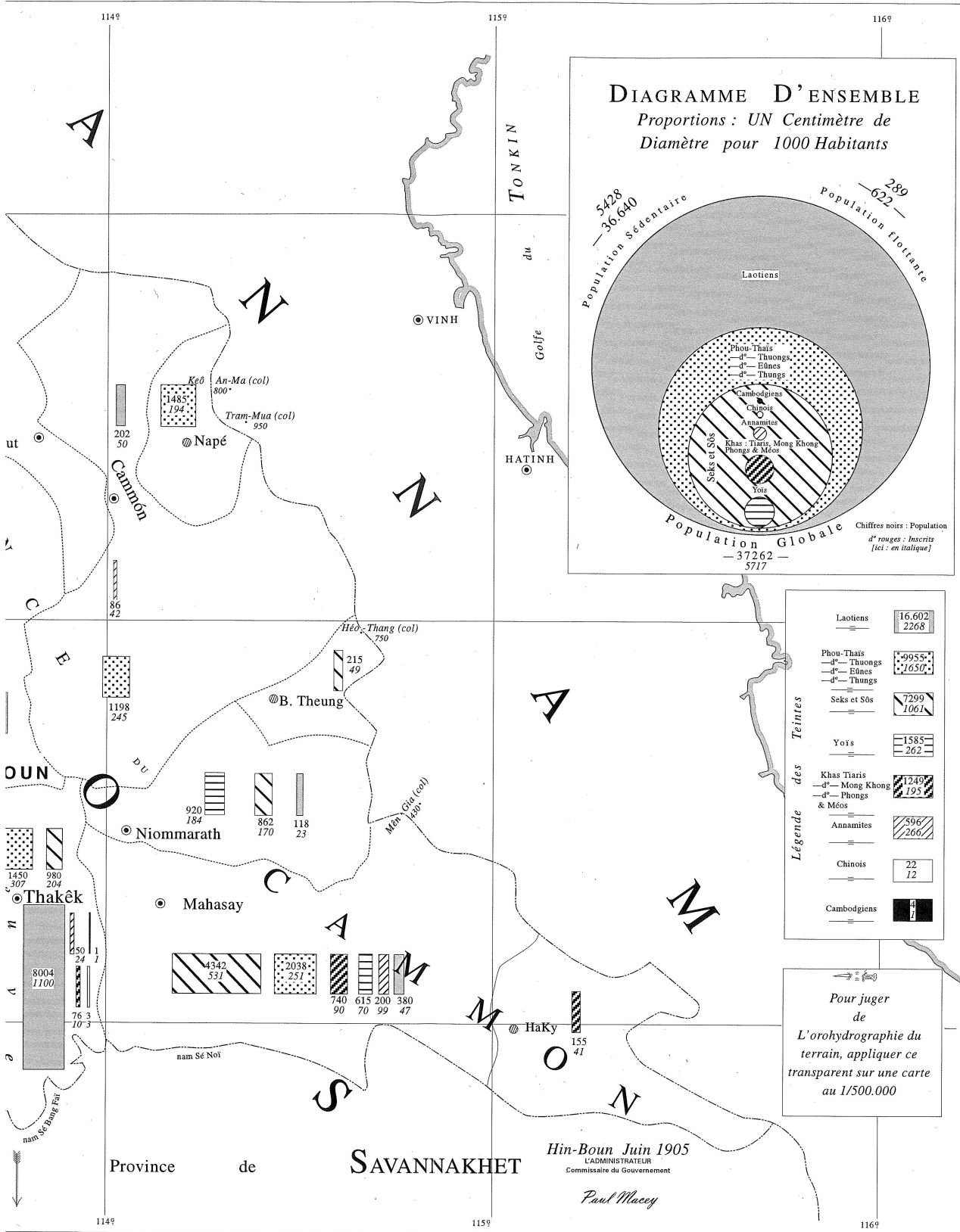
LAOTIEN	ANNAMITE	FRANÇAIS
Pak	Nga-Ba-Cúa	Confluent
Khêng	Thach	Rapide-Gué
Nam	Khê-Suoi	Ruisseau
Raù-Sê	Song	Rivière
Dong-Phou	Nui-Sôn	Montagne
Xieng-Chaù-Muong	Tong	District
Ban	Lang-Xa-áp	Village
Heou	Déo	Défilé
Pa	Rúng	Forêt
Thalat	Chó	Marché
Pone	Don	Poste
Rê	Mó	Mine

CROQUIS  
DE LA RÉGION-OUEST DE CAM-LÔ ET AI-LAO  
Province de Quang-Tri (Annam)  
Novembre 1892

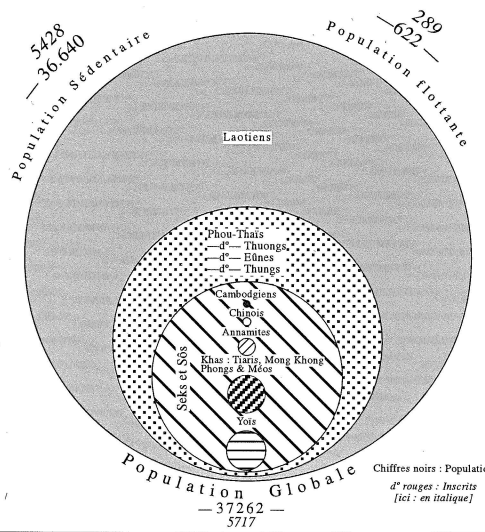
Restituée par le traité du 1er Octobre 1893

Annexe au Journal de route de Ch. LEMIRE





**DIAGRAMME D'ENSEMBLE**  
*Proportions : UN Centimètre de Diamètre pour 1000 Habitants*



*Légende des Teintes*

Laotiens	16.602 2268
Phou-Thais	9955 1630
— d'— Thuongs	
— d'— Élénes	
— d'— Thuongs	
Seks et Sôs	7299 1061
Yoïs	1585 262
Khas Tiaris — d'— Mong Khong — d'— Phongs & Méos	1249 195
Annamites	596 266
Chinois	22 12
Cambodgiens	4 1

Pour juger de  
 de  
 L'orohydrographie du  
 terrain, appliquer ce  
 transparent sur une carte  
 au 1/500.000

Hin-Boun Juin 1905  
 L'ADMINISTRATEUR  
 Commissaire du Gouvernement  
*Paul Macey*

